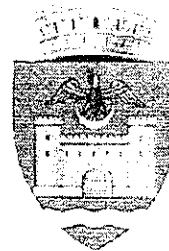


**SOCIETATEA COMERCIALA
ADMINISTRATIA PIETELOR SI TÂRGURILOR SA
BRAILA**

CUI 27338691 - J09/457/2010

Tel/Fax:0239/615498



**ADUNAREA GENERALA ORDINARA A
ACTIONARILOR S.C. APT SA BRAILA**

**HOTARAREA NR. 29
DIN DATA DE 14.10.2019.**

PRIVIND : aprobarea raportului nr. 6337/10.10.2019 privind propunerea de reactualizare a inventarului domeniului public si modificare a Anexei nr.5 la HCLM 319/27.09.2010, pentru Atelierul Mecanic - imobil situat in Braila, sos Focsani nr.115.

Adunarea Generala a Actionarilor SC APT SA Braila, intrunita in sedinta **din data de 14.10.2019** ;
In temeiul art.12 din Actul Constitutiv al SC APT SA Braila

HOTARASTE:

Art. 1. Se aproba raportul nr. 6337/10.10.2019 privind propunerea de reactualizare a inventarului domeniului public si modificare a Anexei nr.5 la HCLM 319/27.09.2010, pentru Atelierul Mecanic - imobil situat in Braila, sos Focsani nr.115.

Art. 2 Prezenta va fi comunicata persoanelor in drept de catre secretarul Adunarii Generale a Actionarilor SC APT SA Braila .

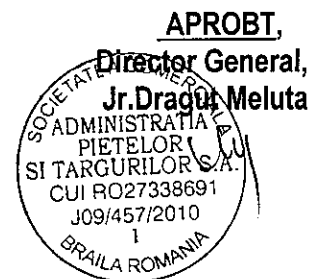
**Adunarea Generala a
Actionarilor SC APT SA Braila**

Doamna Badiu Loredana – reprezentant CLM Braila

Domnul Sandulescu Cornel- reprezentant SC Braicar SA Braila;

Domnul Paun Dan – reprezentant CLM Braila

Nr.6337/10.10.2019



RAPORT de SPECIALITATE

Privind : propunerea de reactualizare a inventarului domeniului public si modificare a Anexei nr.5 la HCLM 319/27.09.2010, pentru Atelierul Mecanic - imobil situat in Braila, sos Focsani nr.115.

Avand in vedere:

- HCLM nr.328/27.06.2018 privind actualizarea datelor de identificare ale bunului public denumit generic "Atelier Mecanic", inscris in inventarul Domeniului public al Municipiului Braila, actualizat prin HCLM nr.325/30.09.2011, Capitolul G – Sisteme de infrastructura privind administrarea domeniului public cu terenurile aferente, subcapitolul G1 – "Piete si Bazine" pozitia nr.15, conform documentatiei cadastrale;
- Extrasul de Carte funciara a imobilului situat in Braila, Sos Focsani, nr.115, jud. Braila cu numar cadastral 93471;

Conform documentatiei existente, imobilul Atelier Mecanic format din teren in suprafata de **1878 mp** in valoare de **147.007,19 lei** si suprafata totala construita de **283,00 mp** in valoare totala de **43.213,33 lei**, astfel:

- Teren - suprafata de **1878 mp** in valoare de **147.007,19 lei**;
- C1- in suprafata construita de 181 mp, identificata in listele de inventar astfel : cladire magazine cu nr inv.1002, garaje-cinci bucati, cu nr.inv.1003, la care se adauga valoarea instalatiei electrice, identificata pe listele de inventar cu nr.1004 –a caror valoare totala de inventar este de **26.015,52 lei**, (compusa din valorile prezentate in lista de inventar la 31.12.2018 astfel : (11525,93 lei + 9697,11 lei + 4792,48 lei) ;
- C2 – ruina parter cu o amprenta de 92 mp – fara numar de inventar si valoare in evidenta contabila ;

Adoptat in sedinta AGA
data de 14.10.2019

- C3 - WC – parter cu suprafata construita de 4 mp; — fara numar de inventar si valoare in evidenta contabila
- C4 – Cabina poarta – parter cu suprafata construita de 6 mp, identificata in listele de invenar cu nr.1001 a carei valoare de inventar este de **5488,67 lei**;
- Sopron –constructie provizorie neidentificata prin raportul cadastral, identificata in listele de invenar cu nr.1004, a carei valoare in evidenta contabila este de **11.709,14 lei**;

Inaintam spre aprobare propunerea de reactualizarea datelor de identificare ale bunului public denumit generic "Ateler Mecanic", inscris in inventarul Domeniului public al Municipiului Braila, actualizat prin HCLM nr.325/30.09.2011, Capitolul G – Sisteme de infrastructura privind administrarea domeniului public cu terenurile aferente, subcapitolul G1 –"Piete si Bazare" pozitia nr.15, conform documentatiei cadastrale.

Anexam prezentului raport urmatoarele documente:

- Memoriul Tehnic al imobilului *Atelierul Mecanic*, situat in Braila, sos Focsani nr.115 intocmit de PFA Nechifor Ionel, intocmit in data de 24.04.2018,
- Planul de amplasament si de limitare a imobilului *Atelierul Mecanic*, situat in Braila, sos Focsani nr.115, anexa la Memoriul tehnic
- Plan de incadrare in zona a imobilului *Atelierul Mecanic*, situat in Braila, sos Focsani nr.115, anexa la Memoriul tehnic
- HCLM nr.328/27.06.2018 privind actualizarea datelor de identificare ale bunului public denumit generic "Ateler Mecanic", inscris in inventarul Domeniului public al Municipiului Braila, actualizat prin HCLM nr.325/30.09.2011, Capitolul G – Sisteme de infrastructura privind administrarea domeniului public cu terenurile aferente, subcapitolul G1 –"Piete si Bazare" pozitia nr.15, conform documentatiei cadastrale.
- liste mijloace fixe la 31.12.2018
- Extrasul de Carte funciara a imobilului situat in Braila, Sos Focsani, nr.115, jud. Braila cu numar cadastral 93471

**Director Operatiuni Economico Financiare,
Ec Constantia Silvia**

**Of. Juridic,
Jr. Cretan Oana Roxana**

Adoptat in sedinta AGA
data de 14.10.2019

2 din 2



100065903522

Incheiere Nr. 5623 / 25-01-2019

ANCPI
AGENCIJA NAȚIONALĂ
 PENTRU CADASTRU ȘI
 PUBLICITATE IMOBILIARĂ

Oficiul de Cadastru și Publicitate Imobiliară BRAILA
Biroul de Cadastru și Publicitate Imobiliară Braila

Dosarul nr. 5623 / 25-01-2019

INCHEIERE Nr. 5623**Registrator:** DANIELA CATALINA LEITOIU**Asistent:** ALICE ROXANA MUSAT

Asupra cererii introduse de SC ADMINISTRATIA PIETELOR SI TARGURILOR SA BRAILA domiciliat in - privind Prima inregistrare a imobilelor/unitatilor individuale (u.i.) in cartea funciara, in baza:

- Act Administrativ nr.Hotarare nr.328/26-06-2018 emis de CLM BRAILA, Anexa;
- Act Administrativ nr.Hotarare nr.319/26-09-2010 emis de CLM BRAILA, Anexa nr.5;
- Act Administrativ nr.30398/06-08-2018 emis de PRIMARIA BRAILA;

fiind indeplinite conditiile prevazute la art. 29 din Legea cadastrului si a publicitatii imobiliare nr. 7/1996, republicata, cu modificarile si completarile ulterioare, tariful achitat in suma de 60 lei, cu documentul de plata:

- Chitanta interna nr.144781/19-02-2019 in suma de 60 pentru serviciul avand codul 211, 231

Vazand referatul asistentului registrator in sensul ca nu exista impedimente la inscriere

DISPUNE

Admiterea cererii cu privire la:

- imobilul cu nr. cadastral 93471

- se inscrie provizoriu dreptul de PROPRIETATE pana la prezentarea Hotararii de Guvern mod dobandire lege in cota de 1/1 asupra A1.1, A1.2, A1.3, A1.4 in favoarea MUNICIPIUL BRAILA, DOMENIUL PUBLIC, sub B.2 din cartea funciara 93471 UAT Braila;

- se inscrie provizoriu dreptul de PROPRIETATE pana la prezentarea Hotararii de Guvern mod dobandire lege in cota de 1/1 asupra A.1 in favoarea MUNICIPIUL BRAILA, DOMENIUL PUBLIC, sub B.1 din cartea funciara 93471 UAT Braila;

- se inscrie provizoriu dreptul de ADMINISTRARE asupra A.1, A1.1, A1.2, A1.3, A1.4 in favoarea SC ADMINISTRATIA PIETELOR SI TARGURILOR SA BRAILA, sub B.3 din cartea funciara 93471 UAT Braila;

Prezenta se va comunica părților:

SC ADMINISTRATIA PIETELOR SI TARGURILOR SA BRAILA
 NECHIFOR IONEL
 MUNICIPIUL BRAILA

*) Cu drept de reexaminare in termen de 15 zile de la comunicare, care se depune la Biroul de Cadastru si Publicitate Imobiliara Braila, se inscrie in cartea funciara si se solutioneaza de catre registratorul-sef

Data soluționării,

21-02-2019

Registrator,

DANIELA CATALINA LEITOIU

(parafa si semnatura)

Asistent Registrator,

ALICE ROXANA MUSAT

(parafa si semnatura)

*) Cu excepția situațiilor prevăzute la Art. 62 alin. (1) din Regulamentul de avizare, recepție și inscriere in evidențele de cadastru și carte funciara, aprobat prin ODG Nr. 700/2014.

**EXTRAS DE CARTE FUNCİARĂ
PENTRU INFORMARE**

Carte Funciară Nr. 93471 Brăila

A. Partea I. Descrierea imobilului

TEREN Intravilan

Adresa: Loc. Braila, Sos Focsani, Nr. 115, Jud. Braila

Nr. Crt	Nr. cadastral Nr. topografic	Suprafața* (mp)	Observații / Referințe
A1	93471	1.878	Teren împrejmuit;

Construcții

Crt	Nr cadastral Nr.	Adresa	Observații / Referințe
A1.1	93471-C1	Loc. Braila, Sos Focsani, Nr. 115, Jud. Braila	Nr. niveluri:1; S. construita la sol:181 mp;
A1.2	93471-C2	Loc. Braila, Sos Focsani, Nr. 115, Jud. Braila	Nr. niveluri:1; S. construita la sol:92 mp;
A1.3	93471-C3	Loc. Braila, Sos Focsani, Nr. 115, Jud. Braila	Nr. niveluri:1; S. construita la sol:4 mp;
A1.4	93471-C4	Loc. Braila, Sos Focsani, Nr. 115, Jud. Braila	Nr. niveluri:1; S. construita la sol:6 mp;

B. Partea II. Proprietari și acte

Înscrieri privitoare la dreptul de proprietate și alte drepturi reale		Referințe
5623 / 25/01/2019		
Act Administrativ nr. Hotarare nr.328, din 27/06/2018 emis de CLM BRAILA, Anexa; Act Administrativ nr. 30398, din 07/08/2018 emis de PRIMARIA BRAILA; Act Administrativ nr. Hotarare nr.319, din 27/09/2010 emis de CLM BRAILA, Anexa nr.5;		
B1	Înscrierea provizorie, drept de PROPRIETATE pana la prezentarea Hotararii de Guvern, dobandit prin Lege, cota actuala 1/1 1) MUNICIPIUL BRAILA , CIF:4205670, DOMENIUL PUBLIC	A1
B2	Înscrierea provizorie, drept de PROPRIETATE pana la prezentarea Hotararii de Guvern, dobandit prin Lege, cota actuala 1/1 1) MUNICIPIUL BRAILA , CIF:4205670, DOMENIUL PUBLIC	A1.1, A1.2, A1.3, A1.4
B3	Înscrierea provizorie, drept de ADMINISTRARE 1) SC ADMINISTRATIA PIETELOR SI TARGURILOR SA BRAILA , CIF:27338691	A1, A1.1, A1.2, A1.3, A1.4

C. Partea III. SARCINI .

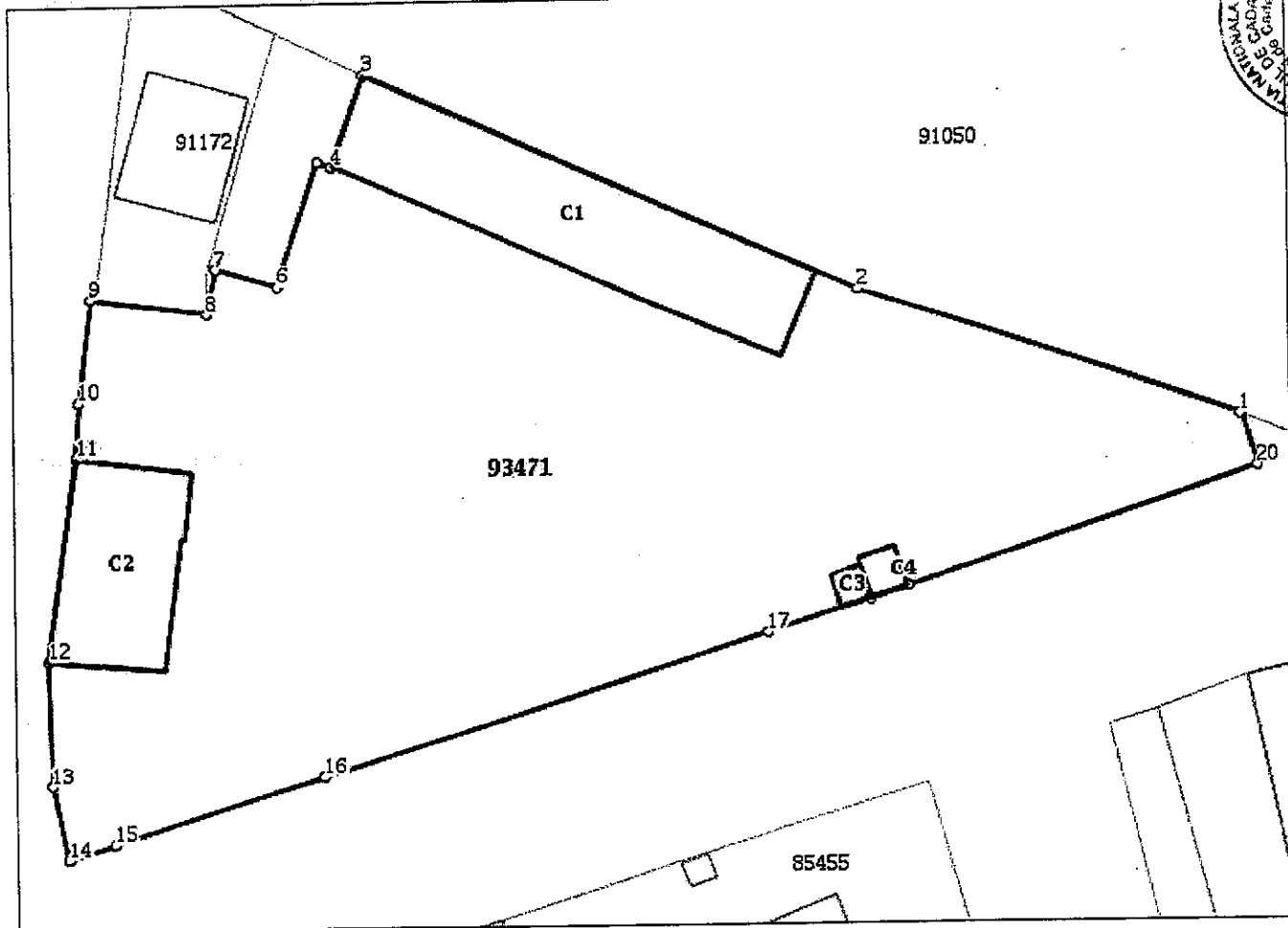
Inscrieri privind dezmembrămintele dreptului de proprietate, drepturi reale de garanție și sarcini	Referințe
NU SUNT	

Anexa Nr. 1 La Partea I**Teren**

Nr cadastral	Suprafața (mp)*	Observații / Referințe
93471	1.878	

* Suprafața este determinată în planul de proiecție Stereo 70.

DETALII LINIARE IMOBIL

**Date referitoare la teren**

Nr Crt	Categorie folosință	Intra vilan	Suprafața (mp)	Tarla	Parcelă	Nr. topo	Observații / Referințe
1	curți construcții	DA	1.878	-	-	-	

Date referitoare la construcții

Crt	Număr	Destinație construcție	Supraf. (mp)	Situație juridică	Observații / Referințe
A1.1	93471-C1	construcții administrative și social culturale	181	Cu acte	S. construită la sol:181 mp;
A1.2	93471-C2	construcții administrative și social culturale	92	Cu acte	S. construită la sol:92 mp;
A1.3	93471-C3	construcții anexa	4	Cu acte	S. construită la sol:4 mp;
A1.4	93471-C4	construcții anexa	6	Cu acte	S. construită la sol:6 mp;

Lungime Segmente

1) Valorile lungimilor segmentelor sunt obținute din proiecție în plan.

Punct început	Punct sfârșit	Lungime segment (m)
1	2	25.114
3	4	5.996
5	6	8.213
7	8	2.867
9	10	6.52
11	12	12.782
13	14	4.772
15	16	13.678
17	18	6.651
19	20	23.123
21	1	0.141

Punct început	Punct sfârșit	Lungime segment (m)
2	3	33.685
4	5	0.886
6	7	3.977
8	9	7.349
10	11	3.438
12	13	7.79
14	15	3.09
16	17	29.197
18	19	2.396
20	21	3.23

** Lungimile segmentelor sunt determinate în planul de proiecție Stereo 70 și sunt rotunjite la 1 milimetru.
 *** Distanța dintre puncte este formată din segmente cumulate ce sunt mai mici decât valoarea 1 milimetru.

Extrasul de carte funciară generat prin sistemul informatic integrat al ANCPİ conține informațiile din cartea funciară active la data generării. Acesta este valabil în condițiile prevăzute de art. 7 din Legea nr. 455/2001, coroborat cu art. 3 din O.U.G. nr. 41/2016, exclusiv în mediul electronic, pentru activități și procese administrative prevăzute de legislația în vigoare. Valabilitatea poate fi extinsă și în forma fizică a documentului, fără semnătură olografă, cu acceptul expres sau procedural al instituției publice ori entității care a solicitat prezentarea acestui extras.

Verificarea corectitudinii și realității informațiilor conținute de document se poate face la adresa www.ancpi.ro/verificare, folosind codul de verificare online disponibil în antet. Codul de verificare este valabil 30 de zile calendaristice de la momentul generării documentului.

Data și ora generării,

10/10/2019, 10:33

PASCU ANGELICA
TEHNICIAN CADASTRU



Lista mijloace fixe

perioada 12.2018

Jnitate Balanta 0
 Cont 80381

Nr Inv	Cod Cl	Denumire	Data P F	DurAni	Val Inv	Am luna	Am cum	Val Ram
Gestiune		2 ATELIER MECANIC						
16	9	TEREN 1945 M2 - 916	27.02.09	0	147,007.19	0.00	147,007.19	0.00
Total gestiune:					147,007.19	0.00	147,007.19	0.00
Total cont:					147,007.19		147,007.19	
						0.00		0.00
Total raport					147,007.19		147,007.19	
						0.00		0.00

INTOCMIT.

[Handwritten signature]

[Handwritten signature]


Lista mijloace fixe

perioada 12.2018

Unitate Balanta 0
Cont 80382

Nr Inv	Cod CI	Denumire	Data P F	DurAni	Val Inv	Am luna	Am cum	Val Ram
Gestiune		2 ATELIER MECANIC						
1001	1.1.2	CLADIRE (CABINA POARTA) ATELIER - 1001 - C4	23.03.05	13	5,488.67	36.03	4,521.53	967.14
1002	1.1.2	CLADIRE MAGAZIE - 1002 - C1	23.03.05	13	11,525.93	75.66	9,495.07	2,030.86
1005	1.1.2	SOPRON - 1005	23.03.05	15	11,709.14	64.85	9,958.10	1,751.04
1004	1.7.1.1	INSTALATIE ELECTRICA - 1004 - C1	30.01.01	101	4,792.48	3.96	4,172.54	619.94
1003	1.3.1.1	GARAJE-CINCI BUCATI - 1003 - C1	23.03.05	15	9,697.11	53.71	8,247.01	1,450.10
Total gestiune:					43,213.33	234.21	36,394.25	6,819.08
Total cont:					43,213.33		36,394.25	
						234.21		6,819.08
Total raport					43,213.33		36,394.25	
						234.21		6,819.08



INTOCMIT. 

MEMORIU TEHNIC

1. Adresa imobil : Braila, Soseaua Focsani nr.115
2. Tipul lucrarii : Actualizare inventar in vederea inscrierii imobilului in Cartea Funciara.
3. Scurta prezentare a situatiei din teren : Urmare studierii actelor de proprietate puse la dispozitie de catre proprietar (administrator), rezulta ca imobilul este situat in Soseaua Focsani nr.115 si este format din teren de constructii in suprafata de 1878mp-conform masuratorilor, pe care sunt situate patru constructii:
 - C1 - Atelier-garaj, format din sase incaperi, executat in anul 1971 din boltari, acoperit cu azbociment;
 - C2 - Magazie, executata in anul 1950 din caramida, acoperita cu tabla, in prezent o ruina (ce reprezinta un pericol iminent in vederea respectarii normelor de protectia muncii);
 - C3 - wc, executat in anul 1971 din caramida, acoperit cu azbociment;
 - C4 - cabina poarta, executata in 1971 din caramida, acoperita cu azbociment.
4. Operatiuni topo-cadastrale efectuate: Dupa identificarea imobilului in teren am efectuat recunoasterea punctelor de sprijin in zona. In zona au fost identificate punctele AGRO 611 si AGRO 616. Din punctul AGRO 611 orientat pe punctul AGRO 616 s-a efectuat o drumuire formata din statiile de drumuire AGRO 611, 201, 202 si 204. Din statia 202 a fost radiata si statia 203. Din statiile de drumuire AGRO 611, 201, 202, 203 si 204 au fost radiate punctele de detaliu aferente imobilului in cauza.

5. Calculul suprafetei imobilului:

$$S = \frac{1}{2} \sum_{i=1}^n X_i (Y_{i+1} - Y_{i-1})$$

$$S = \frac{1}{2} \sum_{i=1}^n Y_i (X_{i+1} - X_{i-1})$$

Nume Punct	COORDONATE STEREO '70 - contur imobil	
	X(m)	Y(m)
1	730776.61	424847.80
2	730778.63	424853.37
3	730806.69	424840.62
4	730825.57	424834.32
5	730830.72	424832.54
6	730833.28	424831.63
7	730834.23	424828.45
8	730812.27	424821.22
9	730809.99	424820.47
10	730803.65	424818.47
11	730775.80	424809.70
12	730762.75	424805.59
13	730759.81	424804.66
14	730758.58	424809.26
15	730758.66	424817.11
16	730760.52	424829.76
17	730760.72	424833.19
18	730761.50	424839.66
19	730768.78	424838.63
20	730769.35	424841.44
21	730773.17	424840.31
22	730775.78	424848.09

Suprafata calculata = 1878mp

Data: Martie 2018

Adoptat in sedinta AGA
din data de 13.06.2018

Intocmit
ing. Nechifor Ionel
RO-BF Nr.1110
NECHIFOR
TONEL
CATEGORIA A

A. Date referitoare la teren

Nr. parcela	Categoria de folosinta	Suprafata (mp)	Mentiiuni
1	Cc	1878	Imprejm.: N = nemat. pct.18-19 + zid BCA pct.20-21 + gard tabla pct.22-1; E= constructii pct.2-3 + gard beton pct.3-4-5-6-7; S = gard beton pct.7-8-9-10-11-12-13; V = gard sarma pct.13-14-15 + constructii pct.15-16 + gard sarma pct.16-17-18 + gard tabla pct.19-20 + zid BCA pct.21-22.
Total		1878	

B. Date referitoare la constructii

Cod Constr.	Destinatie	Suprafata constr. la sol	Mentiiuni
C1	CSA	181	Atelier-garaj - parter cu suprafata construita 181mp.
C2	CSA	92	Magazie - parter cu suprafata construita 92mp (ruina).
C3	CA	4	Wc - parter cu suprafata construita 4mp.
C4	CA	6	Cabina poarta - parter cu suprafata construita 6mp.
Total		283	


Suprafata totala masurata a imobilului = 1878mp
Suprafata din acte = - mp

Executant: ing. Nechifor Ionel

Confirm executarea masuratorilor la teren, corectitudinea inlocuirii documentabel cadastrale si corespondenta acestora cu realitatea din teren

Semnatura si stampila

Data: Martie 2018



Inspector:

Confirm introducerea in baza de date integrata si atribuirea numarului cadastral

Semnatura si parafa

Data:

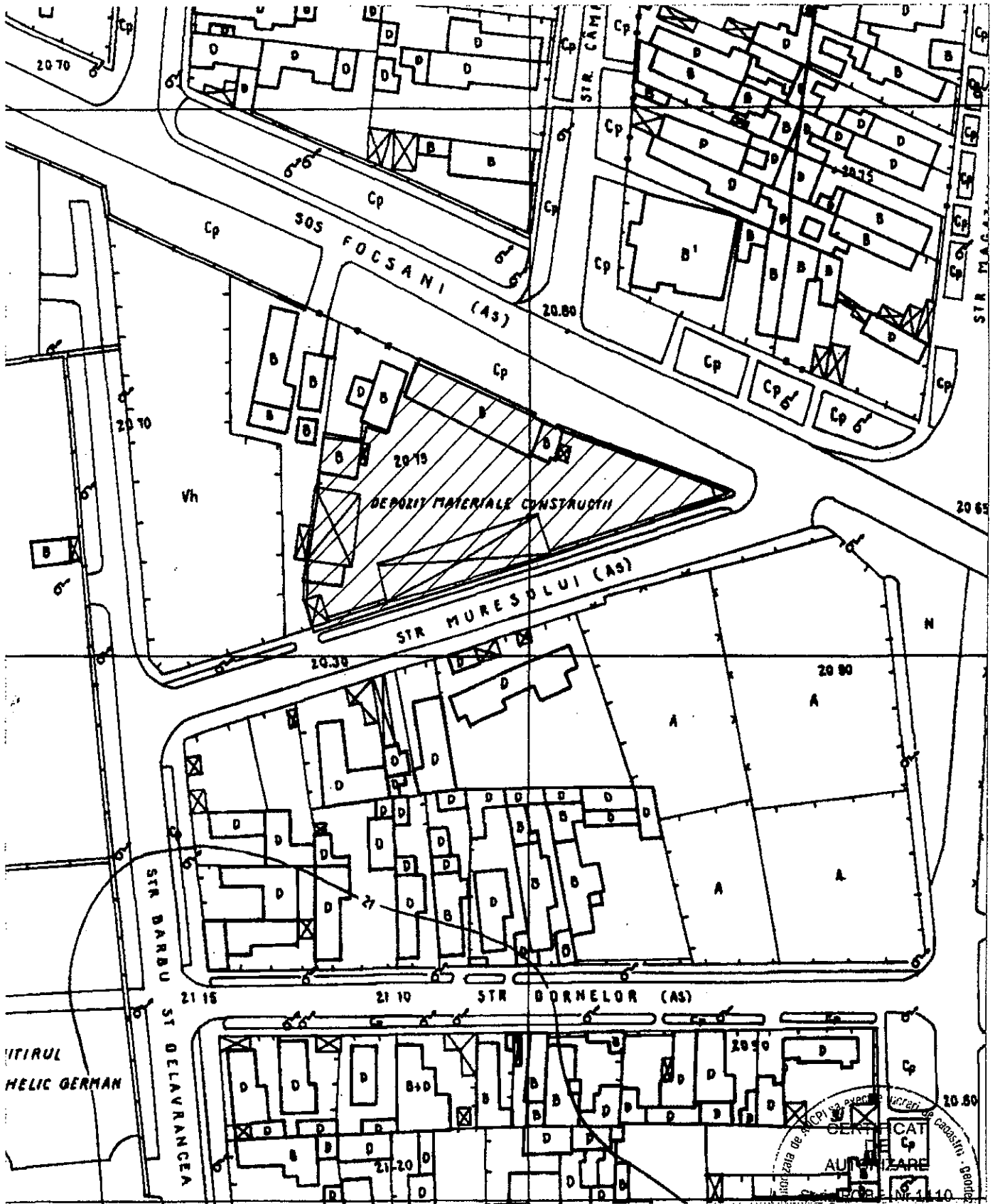
Stampila BCPI

Adoptat in sedinta AGA
in data de 13.06.2018

PLAN DE INCADRARE IN ZONA

scara 1:1000

Judetul Braila
Teritoriul administrativ: Municipiul Braila
Adresa: Str Focsani nr.115



Martie 2018

Adoptat in sedinta AGA
in data de 03.06.2018

NECHIFOR IONEL
Intocmit de
Ing. Nechifor Ionel

ROMÂNIA
JUDEȚUL BRĂILA
MUNICIPIUL BRĂILA
CONSILIUL LOCAL MUNICIPAL BRĂILA

HOTĂRĂREA NR. 328

din 27.06.2018

Privind: Actualizarea datelor de identificare ale bunului public denumit generic „*Atelier Mecanic*”, înscris în Inventarul domeniului public al Municipiului Brăila, actualizat prin H.C.L.M. nr. 325/30.09.2011, **Capitolul G - Sisteme de infrastructură privind administrarea domeniului public cu terenurile aferente, subcapitolul G1 - „Piețe și Bazare”, poziția nr. 15**, conform documentației de cadastru.

CONSILIUL LOCAL MUNICIPAL BRĂILA

La inițiativa Primarului Municipiului Brăila;

Având în vedere referatul de aprobare al inițiatorului, raportul comun de specialitate al Direcției Patrimoniu, Direcției Juridic Contencios Administrație Publică Locală și Direcției Finanțelor Publice Locale, precum și rapoartele comisiilor de specialitate nr. 1 și 2 din cadrul C.L.M. Brăila;

În conformitate cu prevederile Legii nr. 213/1998 privind bunurile proprietate publică, cu modificările și completările ulterioare, precum și H.G. nr. 548/1999 privind aprobarea Normelor tehnice pentru întocmirea inventarului bunurilor care alcătuiesc domeniul public al comunelor, orașelor, municipiilor și județelor;

În baza art. 36 alin. (1) și (2) lit. c) din Legea nr. 215/2001, republicată, cu modificările și completările ulterioare;

În temeiul art. 45 alin. (1) și (3) coroborat cu art. 115 alin. (1) lit. b) din Legea nr. 215/2001 privind administrația publică locală, republicată, cu modificările și completările ulterioare.

H O T Ă R Ă S T E :

Art.1 Se aprobă actualizarea datelor de identificare ale bunului public denumit generic „*Atelier Mecanic*”, înscris în Inventarul domeniului public al Municipiului Brăila, actualizat prin H.C.L.M. nr. 325/30.09.2011, **Capitolul G - Sisteme de infrastructură privind administrarea domeniului public cu terenurile aferente, subcapitolul G1 - „Piețe și Bazare”, poziția nr. 15**, conform documentației de cadastru, potrivit *anexei*, parte integrantă din prezenta hotărâre.

Art.2 Bunul prevăzut în anexa la prezenta hotărâre, se va avea în vedere la reactualizarea inventarului domeniului public al Municipiului Brăila.

Art.3 Prezenta hotărâre va fi dusă la îndeplinire de Primarul Municipiului Brăila, prin Direcția Patrimoniu, iar Secretarul Municipiului Brăila o va comunica celor interesați.

PREȘEDINTE DE ȘEDINȚĂ,

TRAIAN ADRIAN



**CONTRASEMNEAZĂ
SECRETAR,**

DRĂGAN ION

A handwritten signature in black ink, appearing to be 'DRĂGAN ION', written below the printed name.

DATE DE IDENTIFICARE
ale bunului aparținând domeniului public

Cap. G - Sistemele de Infrastructura privind Administrarea Domeniului Public cu
Terenurile Aferente - G1- Piete si Bazare

Nr. Crt.	Cod clasificare	Denumirea bunului	Elemente de identificare	Anul dobinderii sau după caz al dării în folosință	Valoare	Obs. / situație juridică
15.	1.5.1	Atelier mecanic	Șoseaua Focșani nr.115 C1 Suprafață =181,00 mp C2 Suprafață= 92,00 mp C3 Suprafață =4,00 mp C4 Suprafață= 6,00mp Suprafață totală construită= 283,00 mp Suprafață totală = 1.878,00 mp	1999	construcții 43.213,33 teren 147.007,19	HCLM nr.154/28.07.2006 HCLM 40/2009

PREȘEDINTE DE ȘEDINȚĂ

